Elenco elaborati:

- AQA Quadro d'assieme
  Teatro romano - Complesso di S. Paolo Maggiore
- AE Stato Attuale
- AI Interventi
- AF Stato Finale
- PV Percorsi di visita
- IE Impianto Illuminazione
- II Impianto Idrico-sanitario e fognature
- ST Interventi Strutturali

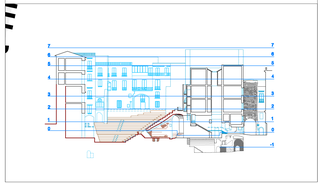

COMUNE DI NAPOLI
DIREZIONE CENTRALE PIANIFICAZIONE E GESTIONE DEL TERRITORIO - SITO UNESCO
SERVIZIO PROGRAMMA UNESCO E VALORIZZAZIONE DELLA CITTA'STORICA

Programma Operativo Regionale FESR Campania 2007-2013
Asse 6 Sviluppo urbano e qualità della vita
Obiettivo operativo 6.2 - Napoli e area metropolitana
Grande Progetto *Centro storico di Napoli valorizzazione del sito UNESCO*

Teatro Antico Neapolis

PROGETTO DEFINITIVO

Progettisti:
Comune di Napoli
arch. Luciano Fazi
arch. Emilia Emilia Nazzaro
arch. Vincenzo Quaranta
geom. Salvatore Cretella
geom. Giancarlo De Simone
geom. Salvatore Miniero
geom. Claudio Nasti
geom. Elio Stornaiuolo

gruppo di supporto:
F.T. Massimo Bennasib
arch. Luciano Fazi
arch. Vincenzo Quaranta

Soprintendenza Speciale
per i Beni Archeologici di
Napoli e Pompei
dr. Teresa Elena
Cinquantaquattro
dr. Daniela Giampaola

R.U.P. arch. Giancarlo
Ferulano

PIANTE LIVELLO -1 , 0 - fase a

TAV AF.07	DICEMBRE 2013	SCALE 1:200 , 1:100

LEGENDA

- strutture teatro antico in sezione
- strutture teatro antico in prospetto orizzontale e verticale
- arco di Via Anticaglia in sezione e prospetto
- gradonate cavea
- strutture teatro antico ipotizzate
- ipotesi ricostruttiva teatro
- strutture dell'iposcenio
- strutture preesistenti al teatro
- strutture rilevate a quota 41.50.
- presunta area del podio
- murature romane ricostruite/integrate
- aree interrate in sezione e prospetto
- murature moderne comprese nel progetto
- ambiti non compresi nel progetto
- strade e cortili
- scale e passaggi ai livelli moderni contemporanei in acciaio
- scale e passaggi ai livelli antichi in acciaio corten
- scala temporanea
- nuovi infissi
- quote s.l.m. 39.53
- n. ambienti riferimenti MAF scavo 2003-2011 103 74
- perimetrazione area complessiva di intervento

INTERVENTI NELLE AREE DI COLLEGAMENTO FRA IL TEATRO E IL COMPLESSO DI SAN PAOLO MAGGIORE

- perimetrazione Cortile dei Teatini
- ambiti del Complesso dei Teatini
- aree oggetto di indagini
- futura area di collegamento a quota 56 mt s.l.m.

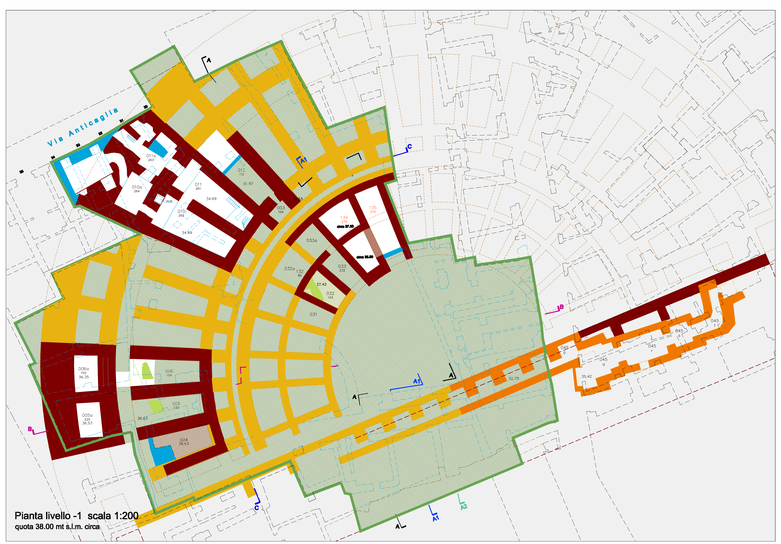

Pianta livello -1 scala 1:200
quota 38.00 mt s.l.m. circa

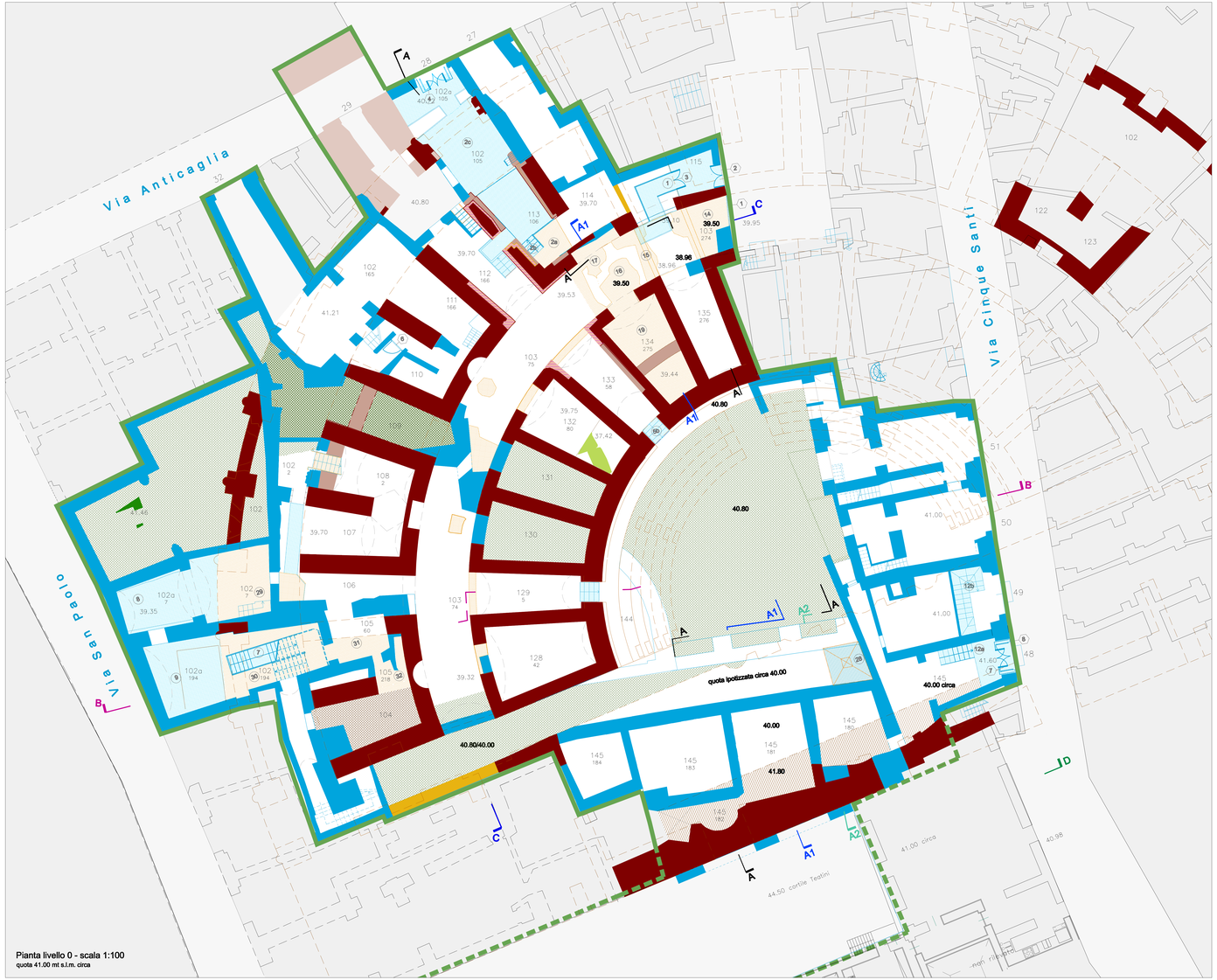

Pianta livello 0 - scala 1:100
quota 41.00 mt s.l.m. circa